


ESPACES NATURELS SENSIBLES

ENS LA RIVIÈRE




© Françoise Couturier

Situé au nord de Saint-Sauveur-sur-École, le site de La Rivière fait partie du parc naturel régional du Gâtinais français, « pays des mille clairières et du grès ».

 Tout public

 Rue d'Etelles

77930 Saint-Sauveur-sur-École (<http://maps.google.com/maps?q=%20Rue%20d%26%23039%3BEtelles+77930+Saint-Sauveur-sur-%C3%89cole>)

 Accès : depuis la mairie, se diriger vers le lavoir et prendre le chemin de l'autre côté de la route, le long du moulin de la Fosse.

- **Distance / Durée du parcours** : 7, 5 km + autres chemins communaux
- **Milieux naturels présents** : bois, verger, berges de l'École
- **Intérêts du site** : botanique, paysage
- **Particularités** : vallée de l'École
- **Structure Animatrice** : Seine-et-Marne Environnement.


Richesses écologiques et patrimoniales

L'intérêt écologique du site est essentiellement lié aux milieux aquatiques (la rivière École) et humides (boisement et marais).

Le pic noir niche dans le boisement, la libellule Boyeria irene ou Spectre a été observée se reproduisant sur les berges de l'École.

Le verger sur prairie de fauche permet l'observation de nombreuses espèces de papillons et d'orthoptères.

PUBLICATIONS



FICHES ENS

Espace naturel sensible - La rivière

Situé au nord de Saint-Sauveur-sur-École, le site de La Rivière fait partie du parc naturel régional du Gâtinais français, « pays des mille clairières et du grès ».

 TÉLÉCHARGEMENT

 PDF - 1.03
MO

